







-  Fabbricato A in proprietà non oggetto d'intervento (residenziale/commerciale)
-  Fabbricato B in proprietà oggetto d'intervento (artigianale)
-  Fabbricati di altre proprietà
-  Quote rilevate strumentalmente

PLANIMETRIA scala 1:500



STUDIO BARIN
 Paolo Barin ingegnere
 Mauro Zanon geometra
 Fontaniva (Pd) via Marconi n° 72/1
 Tel. 049 5940921
 E-mail: barin.ing@libero.it

TAVOLA
 2

COMMITTENTE
MENEGHETTI Renato & C. s.n.c.
MENEGHETTI Renato, ANSELMI Elda Maria

URBANISTICA
 Stato di fatto

DESCRIZIONE
AMPLIAMENTO ATTIVITA' ARTIGIANALE-COMMERCIALE

OGGETTO
**RILIEVO PLANIALTIMETRICO
 DELLO STATO DI FATTO**

SCALA
 1:500

COMUNE DI
FONTANIVA

FOGLIO
9°

MAPPALE
 253(porzione)-256(porzione)
 257(porzione)-258-259
 393(porzione)-527-1150



DATA
Aprile 2019

ARCHIVIO FILE
92-11

RIFERIMENTO
Men2.dwg

ELABORAZIONE
M.Z.

Disegno realizzato con AutoCAD LT 2002 serie n. 700-50630028